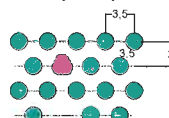


Referenční body dle S-JSTK		
Číslo bodu	Souřadnice X	Souřadnice Y
1	-616335.5082	-1160522.6728
2	-616549.6002	-1160421.1082
3	-616549.1277	-1160427.2971
4	-616548.1461	-1160440.1528
5	-616549.9678	-1160445.3500
6	-616347.3355	-1160548.1788
7	-616339.1331	-1160530.8996

Detail výsadby

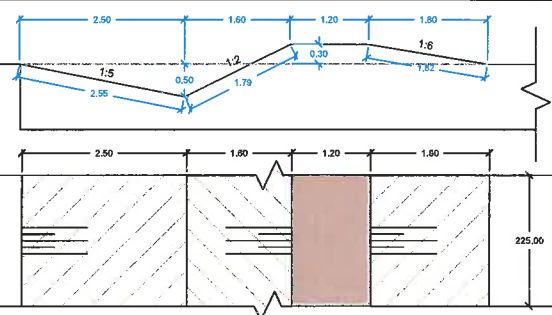


pravidelný trojúhelníkový spon
vzdálenost řad - 3 m
vzdálenost stromů - 3,5 m
solitérní stromy - dodržení sponu
(vynechání předcházejících stromů)
nahrazení stromů keřovou trojicí

LEGENDA NAVRŽENÝCH OPATŘENÍ

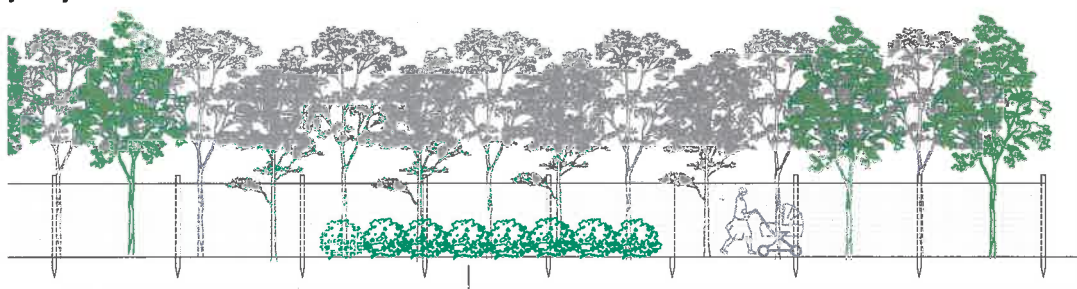
- javor mléč, bal, OK 10-12 cm
- javor babyka, odrostek 150+
- třešeň ptačí, špičák 150+
- bříza bělokora, odrostek 150+
- lípa malolistá, odrostek 150+
- dub letní, odrostek 150+
- keřová skupina - 3 ks
- keřová skupina 8 ks
- ptačí zob obecný
- kalina obecná
- brslen evropský
- růže šípková
- trnka obecná
- zatravnění - louka
- orná půda
- vozovka
- terénní úpravy
- oplocenka (+2 brány)


Detail průřeh



Investor:	obec Babice u Rosic	Ing. et Ing. Barbora Májková autorský architekt (číslo autorizace ČKA: 03 999)
Zhotovitel:	Paměť krajiny, s.r.o. Vieňzkova 615/5, 602 00 Brno, IČO 29306992	Ing. Petr Sedláček, Ph.D., odpovědný projektant
Lokalizace:	Babice u Rosic	Projektant: Ing. Jakub Marek
Krajinná zeleň Babice u Rosic		Číslo paré
C.1 - Lesopark Záborské		Formát
		Datum
		Měřítko
		Kótováno
		Výšk. syst.
		Souř. syst.

ý řez výsadbou





k. ú. Babice u Rosic



A-101

Příčný řez výsadbou

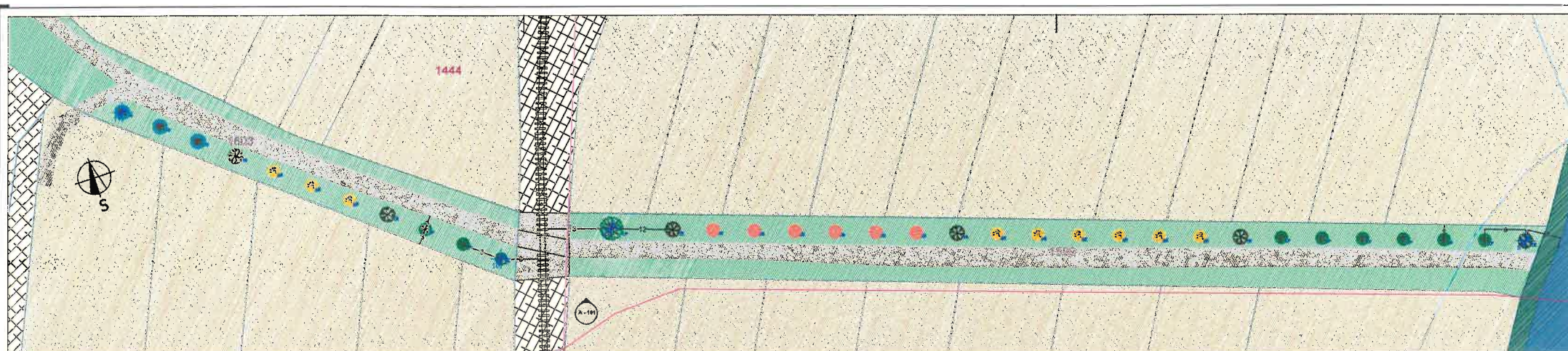


Referenční body dle S-JSTK		
Číslo bodu	Souřadnice X	Souřadnice Y
1	-616335.5082	-1160522.6
2	-616549.6002	-1160421.1
3	-616549.1277	-1160427.2
4	-616548.1461	-1160440.1
5	-616549.9678	-1160445.3
6	-616347.3355	-1160548.1
7	-616339.1331	-1160530.8

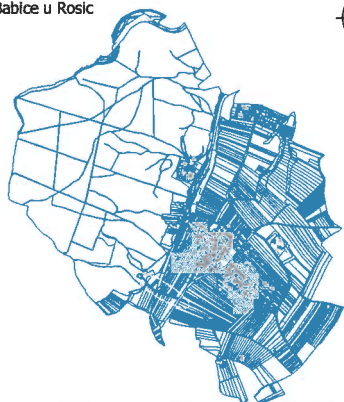
A-100

Podélný řez výsadbou





k. ú. Babice u Rosic

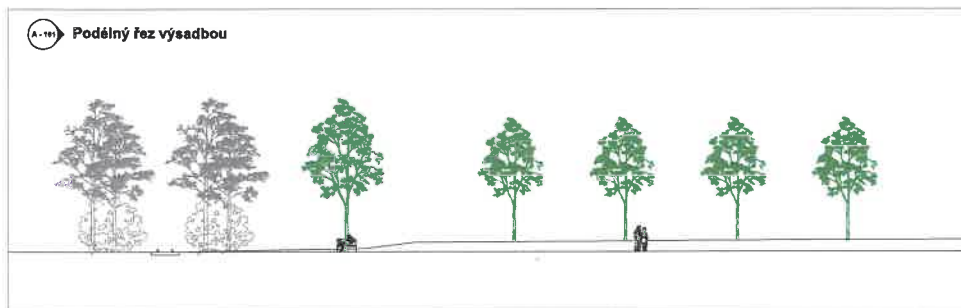


POPIS VÝSADBY

- výsadba běžných polních druhů
- doplnění ovocnými stromy
- výsadba solitérního stromu v blízkosti trati
- jednostranná výsadba, která za trati přechází na druhou stranu
- výsadba ve vzdálenosti 3 m od sousední parcely

Referenční body dle S-JSTK		
Číslo bodu	Souřadnice X	Souřadnice Y
8	-616887.1438	-1161691.2071
9	-617057.6702	-1161632.9154
10	-617080.1780	-1161631.8704
11	-617142.0785	-1161581.1542

(A-10) Podélný řez výsadbou



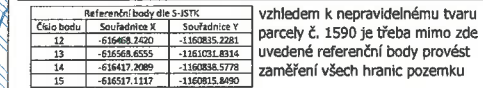
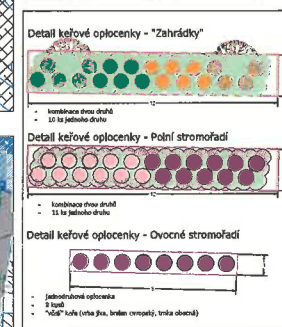
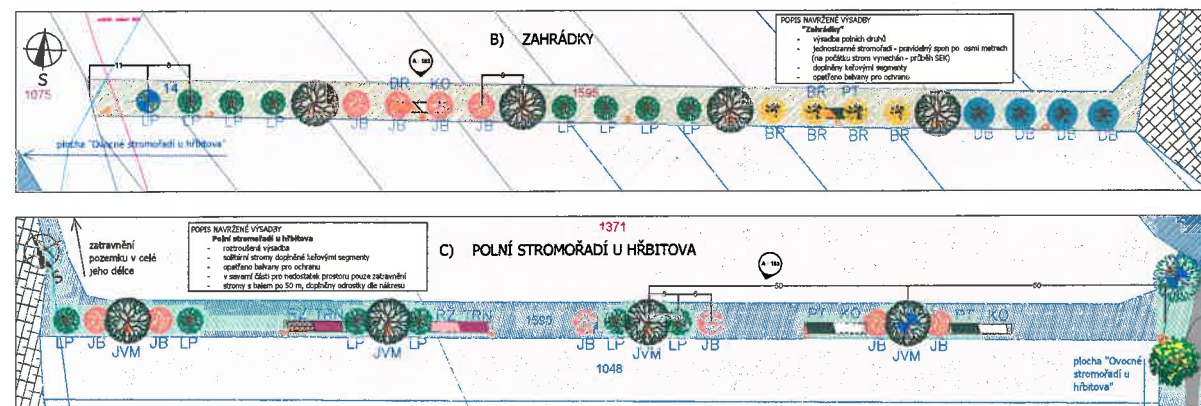
LEGENDA NAVRŽENÝCH OPATŘENÍ Vegetační úpravy

- lípa malolistá, bal, OK 10-12 cm
- javor babyka, odrostek 150+
- třešeň ptačí, špičák 150+
- bříza bělokorá, odrostek 150+
- lípa malolistá, odrostek 150+
- dub letní, odrostek 150+

- zatravnění
- orná půda
- vozovka
- průběh SEK

Investor: obec Babice u Rosic		Ing. et Ing. Barbora Májková odborný architekt (dle autorizace ČKA: 03 999)	
Zhotovitel: Paměť krajiny, s.r.o.	Všeobecně 615/5, 602 00 Brno, IČO 29360932	Ing. Petr Sedláček, Ph.D., odpovědný projektant	
Lokalita: Babice u Rosic		Projektant: Ing. Jakub Marek	
Krajinná zeleň Babice u Rosic		Číslo paré	Formát
		Měřítko	Datum
		Kótováno	27.1.2020
		Výš. syst.	1:100:1000
C.2 - Alej Do Skříňky		3 x A4	v metrech
		Souř. syst.	Bpv
			Souř. syst. 9-77SK

odbor stavební úřad
úřad územního plánování
665 01 ROSICE ①



- | | | |
|---------------------------------------|---|---|
| Inventar: | obec Babice u Rosic | Ing. et Ing. Štefano Mlýnský
adresa: uvnitř areálu |
| Zhotovitel: | Pernáš Inženýry, s.r.o.,
Machovská 82, 00 290002 | (tisk: informace 02 293 192) |
| Lokalizace: | Babice u Rosic | Ing. Petr Sedláč, Ph.D.,
identifikační předmět |
| Krajinná zeleň Babice u Rosic | | Projekční: Ing. David Marek |
| | | Číslo paré |
| | | Formát |
| | | Datum |
| | | 30.1.2020 |
| | | Velikost |
| | | 1:100/200 |
| | | Stavba |
| | | Křídlovka v mostech |
| | | Výška, stp. řív |
| | | Souř. syst. |
| | | 5+3FK |
| C.3 - Stromořadí u hřbitova, Zahradky | | 4 x A4 |

Inventar:	obec Babice u Rosic	Ing. et Ing. Štefano Mlýnský adresa: uvnitř areálu
Zhotovitel:	Pernáš Inženýry, s.r.o., Machovská 82, 00 290002	(tisk: informace 02 293 192)
Lokalizace:	Babice u Rosic	Ing. Petr Sedláč, Ph.D., identifikační požadavek
Krajinná zeleň Babice u Rosic		Projekční: Ing. David Marek
		Číslo paré
		Formát
		Datum
		30.1.2020
		Velikost
		1:100/200
		Stavba
		Křídlová v mstřích
		Výška, stp, řv
		Souř. syst.
		5+3FK
C.3 - Stromořadí u hřbitova, Zahradky		4 x A4

MĚSTSKÝ ÚŘAD ROSICE
odbor stavební úřad
úřad územního plánování
665 01 ROSICE ①

